


# ලෝග කලාපීයකරණ වැඩසටහන

7



ප්‍රාදේශීය කෘෂිකර්ම පර්යේෂණ හා කටුරැක-මධ්‍යස්ථානය  
මහනුවරවෙල



**පටුන**

**පිටු අංකය**

1.	බෝග කලාපියකරණ වැඩසටහන	01
2.	පළතුරු ගම්මාන - හැඳින්වීම	02
3.	පළතුරු ගම්මාන පිහිටු වූ දිස්ත්‍රික්කවල දේශගුණික හා පාංශු ලක්ෂණ	
	3.1    මොණරාගල දිස්ත්‍රික්කය	04
	3.2    බදුල්ල දිස්ත්‍රික්කය	04
4.	ස්ථාපිත පළතුරු වර්ග හා ප්‍රභේද	06
	4.1    මොණරාගල දිස්ත්‍රික්කය	06
	4.2    බදුල්ල දිස්ත්‍රික්කය	06
5.	පළතුරු ගම්මානවල ව්‍යාප්තිය	
	5.1    මොණරාගල දිස්ත්‍රික්කය	07
	4.1.1    අඹ	07
	5.1.2    පැපොල්	07
	5.1.3    අන්නාසි	07
	5.2    බදුල්ල දිස්ත්‍රික්කය	09
	5.2.1    පෙයාර්ස්	09
	5.2.2    දොඩම්	15
	5.2.3    ජමකාරං	15
	5.2.4    අලිගැටපේර	22
6.	බෝග කලාපියකරණ වැඩසටහන යටතේ පැල නිෂ්පාදනයේදී ඉලක්ක සපුරා ගැනීමට නොහැකි වූ සීමාකාරී සාධක	25
7.	බෝග කලාපියකරණ වැඩසටහන - මල්වගාව	26
	7.1    හැඳින්වීම	26
	7.2    මල්වගාකරුවන් සම්බන්ධ නාමලේඛනය හා නිෂ්පාදිත පැළ ප්‍රමාණය	27
	7.3    ඉලක්ක සපුරා ගැනීමට අපහසුවීමට හේතු වූ සීමාකාරී සාධක	27

**සිතියම්**

සිතියම - 1 : ඛණ්ඩාරවෙල ප්‍රාදේශීය කෘෂිකර්ම පර්යේෂණ මධ්‍යස්ථානයෙන් ආවරණය වන ප්‍රාදේශීය ලේකම් කොට්ඨාශ - බදුල්ල හා මොණරාගල දිස්ත්‍රික්ක	03
සිතියම - 2 : කෘෂි දේශගුණික කලාප බදුල්ල හා මොණරාගල දිස්ත්‍රික්ක	05
සිතියම - 3 : ප්‍රාදේශීය ලේකම් කොට්ඨාශය - හපුතලේ	12
සිතියම - 4 : ප්‍රාදේශීය ලේකම් කොට්ඨාශය - ඛණ්ඩාරවෙල	14
සිතියම - 5 : ප්‍රාදේශීය ලේකම් කොට්ඨාශය - උච්චපරණගම	21
සිතියම - 6 : ප්‍රාදේශීය ලේකම් කොට්ඨාශය - ඇල්ල	24

**වගු**

වගුව - 1 : අඹ කර්තකොලොම්බන් බද්ධ පැල බෙදාදුන් ගොවීන්ගේ නාම ලේඛණය	08
වගුව - 2 : පෙයාර්ස් බද්ධ පැල බෙදාදුන් ගොවීන්ගේ නාම ලේඛණය	10
වගුව - 3 : පෙයාර්ස් බද්ධ පැල බෙදාදුන් ගොවීන්ගේ නාම ලේඛණය	11
වගුව - 4 : පෙයාර්ස් බද්ධ පැල බෙදාදුන් ගොවීන්ගේ නාම ලේඛණය	13
වගුව - 5 : දොඩම් බද්ධ පැල බෙදාදුන් ගොවීන්ගේ නාම ලේඛණය	16
වගුව - 6 : ජමනාරං බද්ධ පැල බෙදාදුන් ගොවීන්ගේ නාම ලේඛණය	18
වගුව - 7 : අලිගැටපේර බද්ධ පැල බෙදාදුන් ගොවීන්ගේ නාම ලේඛණය	22

## 01. බෝග කලාපීයකරණ වැඩසටහන

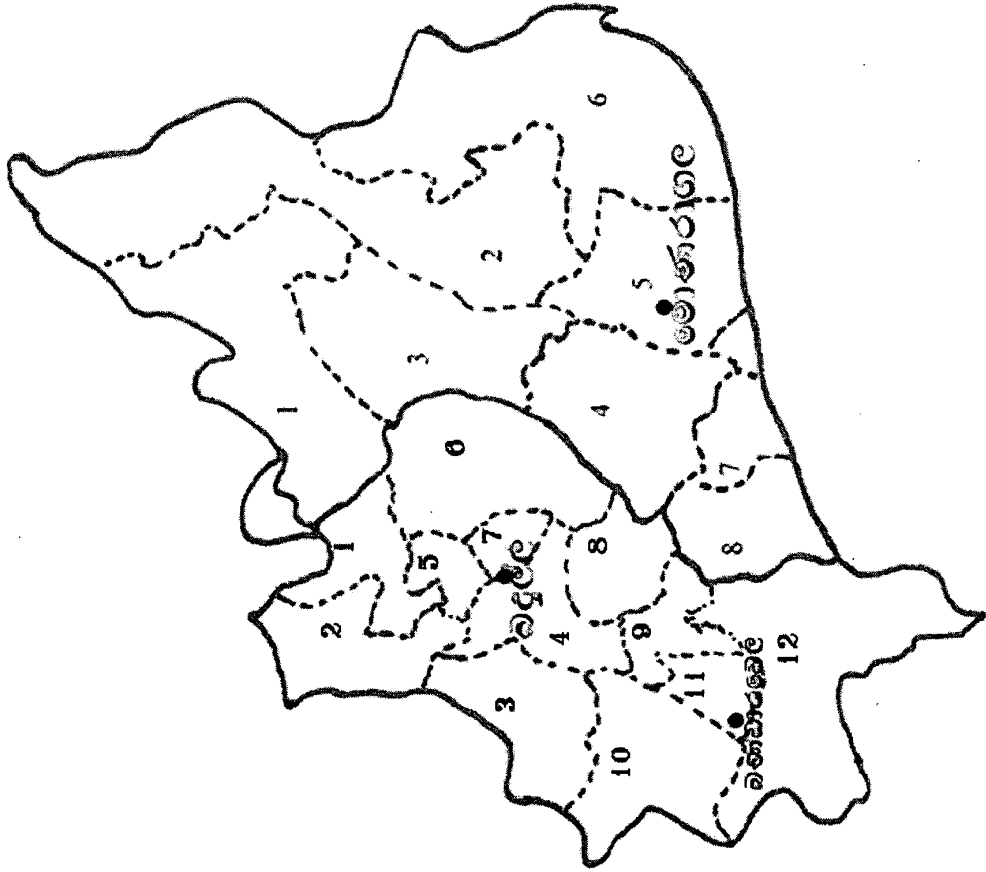
බෝග කලාපීයකරණ වැඩසටහන යනු ප්‍රාදේශීය වශයෙන් වඩාත් උචිත පාරිසරික ලක්ෂණ වලට අනුකූල වන පළතුරු සහ මල්වග්ගී ව්‍යාප්ත කිරීමට සහ දේශීය නිෂ්පාදන ප්‍රවර්ධනය කිරීමේ අරමුණින් අරඹන ලද වැඩසටහනකි. 2006 වසරේදී ආරම්භ කරන ලද මෙය 2008 වසර අවසානය දක්වා ක්‍රියාත්මක විය. මෙම වැඩසටහන සඳහා මූල්‍ය ප්‍රතිපාදන සපයන ලද්දේ කෘෂිකර්ම සංවර්ධන හා ගොවිජන සේවා අමාත්‍යාංශය විසිනි. බෝග කලාපීයකරණ වැඩසටහන යටතේ අප ආයතනය මූලිකත්වය ලබා දුන්නේ පළතුරු ලෙස පෙයාර්ස්, දොඩම්, අලිපේර, පැපොල්, අඹ සහ අන්නාසි වලටත් මල් වශයෙන් ජර්බෙරා වලටත්ය.

## 02. පළතුරු ගම්මාන - හැඳින්වීම

බදුල්ල හා මොණරාගල දිස්ත්‍රික්කවලට අයත් බණ්ඩාරවෙල ප්‍රාදේශීය කෘෂිකර්ම පර්යේෂණ හා සංවර්ධන මධ්‍යස්ථානයෙන් ආවරණය වන ප්‍රදේශය හා උඩරට, මැදරට හා පහතරට අතරමැදි සහ පහතරට වියළි යන ප්‍රධාන කෘෂි දේශගුණික කලාප හතරින් සමන්විතය. මෙම ප්‍රදේශවල පවතින දේශගුණික තත්ත්ව අනුව බදුල්ල දිස්ත්‍රික්කයෙහි නිවර්තන, උප නිවර්තන හා සෞම්‍ය කලාපීය පළතුරු බෝගද, මොණරාගල දිස්ත්‍රික්කයෙහි නිවර්තන හා උප නිවර්තන පළතුරු බෝගද වගා කිරීමේ හැකියාව ඇත.

බෝග වගා කිරීම සඳහා වඩාත් උචිත ප්‍රදේශවල බෝග කලාප පිහිටුවීම් මඟින් අලෙවිය පහසුකර ගොවීන්ගේ අදායම ඉහල නැංවීම අරමුණු කර බෝග කලාපීයකරණ වැඩසටහන ක්‍රියාත්මක කර ඇත. ඒ අනුව බදුල්ල දිස්ත්‍රික්කයෙහි පැහැරි බෝග (දොඩම්, ජමනාරං), පෙයාර්ස් සහ අලිගැටපේර ගම්මානද, මොණරාගල දිස්ත්‍රික්කයෙහි අඹ, පැපොල් සහ අන්නාසි ගම්මානද පිහිටුවීමට කටයුතු කර ඇත.

සිතියම - 1 : බණ්ඩාරවෙල ප්‍රාදේශීය කෘෂිකර්ම පර්යේෂණ මධ්‍යස්ථානයෙන් ආවරණය වන ප්‍රාදේශීය ලේකම් කොට්ඨාශ - බදුල්ල හා මොණරාගල දිස්ත්‍රික්ක



**බදුල්ල**

1. මීගහකිවුල
2. කන්දකැටිය
3. උච්චපරණගම
4. හාලිඇල
5. සොරණාතොට
6. පස්සර
7. බදුල්ල
8. ඇල්ල
9. බණ්ඩාරවෙල
10. හපුතලේ
11. වැලිමඩ
12. නල්දුම්මුල්ල

**මොණරාගල**

1. මඩුල්ල
2. වෙල්ලස්ස
3. මැදගම
4. බඩල්කුඹුර
5. මොණරාගල
6. සියඹලාණ්ඩුව
7. මුත්තල
8. වැල්ලවාය

### 03. පළතුරු ගම්මාන පිහිට වන ලද දිස්ත්‍රික්කවල දේශගුණික හා පාංශු ලක්ෂණ

#### 3.1 මොණරාගල දිස්ත්‍රික්කය

මොණරාගල දිස්ත්‍රික්කය ශ්‍රී ලංකාවේ උතුරු පළාතට අයත්ව උතුරු අක්ෂාංශ  $81^{\circ} 39'$  ඊ 85' 52. ඊ අතර හා නැගෙනහිර දේශාංශ  $6^{\circ} 17'$  ඊ 7' 28. ඊ අතර පිහිටා ඇත. ශ්‍රී ලංකාවේ දෙවන විශාලතම දිස්ත්‍රික්කය වන මෙය වර්ග කි. මී. 5659 ක් පමණ වේ.

ශ්‍රී ලංකාවේ දකුණු හා නැගෙනහිර කඳුකර බෑවුම් ප්‍රදේශයට මායිම්ව පිහිටි මෙම ප්‍රදේශයේ උන්නතාංශය මී. 15 සිට මී. 1048 දක්වා විහිදෙන අතර භූමිය බටහිර සිට නැගෙනහිරටත් උතුරේ සිට දකුණටත් බෑවුම්ව රැළි සහ තැනින් තැන පිහිටි හුදකලා ගල් සහිත කඳුවලින්ද යුක්ත වේ.

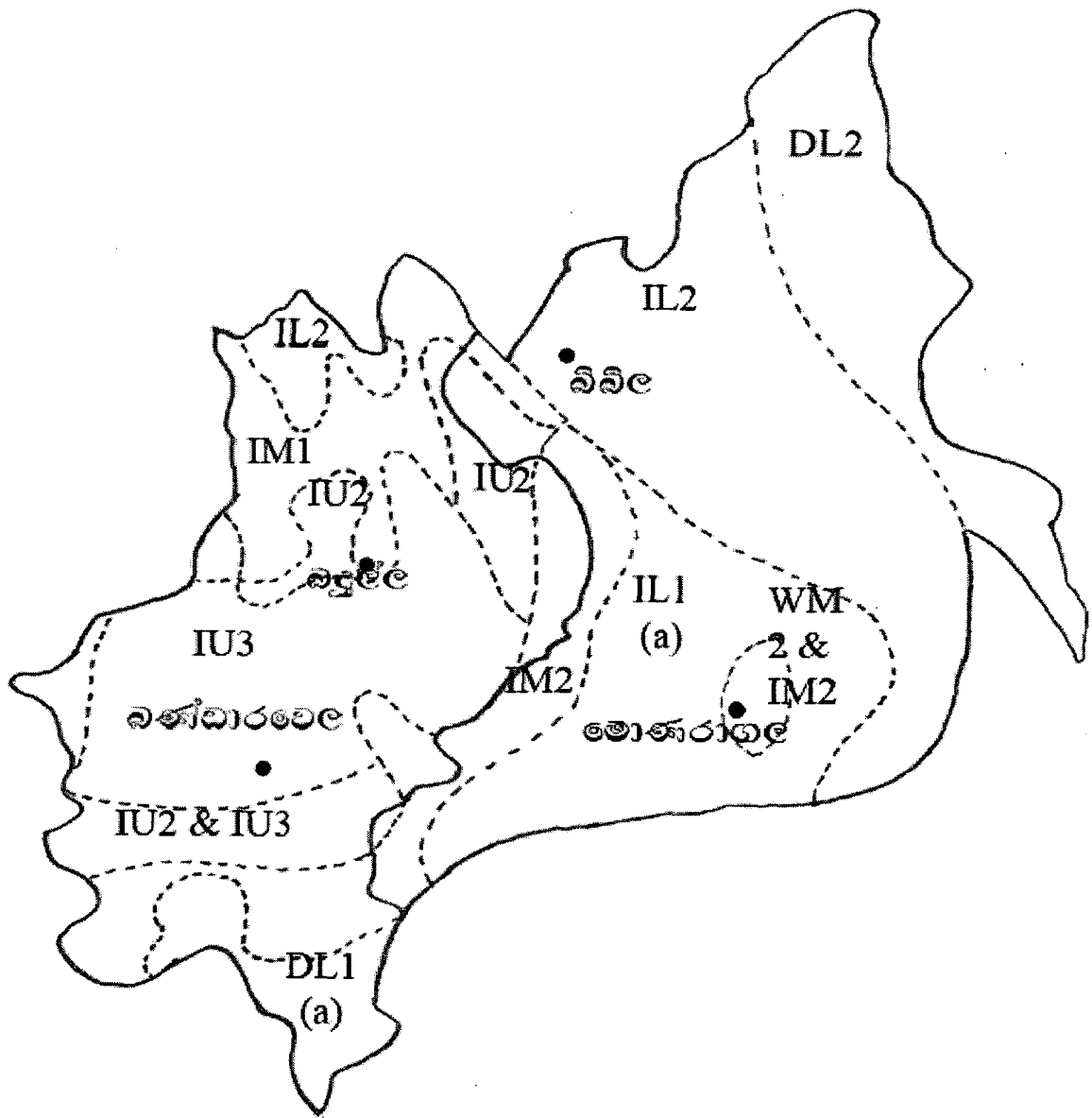
තෙත්, අන්තර්මාධ්‍ය සහ වියළි යන දේශගුණික ලක්ෂණ සියල්ලම දිස්ත්‍රික්කය තුළ ව්‍යාප්තව ඇතත් දිස්ත්‍රික්කයෙන් 2/3 ක ප්‍රදේශය වියළි කලාපයට අයත්වේ. මෙම කලාපය තුළ ගඹුරු, රතු දුඹුරු සාරවත් පස ව්‍යාප්තව ඇති අතර අන්තර්මාධ්‍ය කලාපය තුළ නොමේරු දුඹුරු ලෝම හා රතු කහ පසද පහත්බිම් ආශ්‍රිතව දියළුපසද ව්‍යාප්තව ඇත. දිස්ත්‍රික්කය තුළ පවතින පාංශු හා දේශගුණික ලක්ෂණ පළතුරු බෝග වගාවට උචිත වන අතර පැහැරී බෝග වගාවට අමතරව අඹ, අන්නාසි, පැපොල් යන පළතුරු වර්ග වගා කිරීමට මොණරාගල දිස්ත්‍රික්කය තෝරාගෙන ඇත.

#### 3.2 බදුල්ල දිස්ත්‍රික්කය

වර්ග කි. මී. 2818 ක වපසරියකින් යුත් බදුල්ල දිස්ත්‍රික්කය තුළ භූගෝලීය වශයෙන් සැලකීමේ දී පහතරට, මැදරට හා උඩරට යන කලාප තුනම නියෝජනයවීම විශේෂ කරුණකි.

උච්චත්වය සැලකීමේ දී මුහුදුමට්ටමේ සිට මීටර් 100 සිට මීටර් 1400 පමණ දක්වා වූ විශාල පරාසයකද වර්ෂාපතනය මි.මී. 1100 සිට මි.මී. 2400 දක්වා වූ පරාසයක විහිදේ ප්‍රධාන වශයෙන් රතු කහ පොඩිකොලක් පසද ඊට අමතරව රතු දුඹුරු පස, නොමේරු දුඹුරු පස හා රතු දුඹුරු ලෝම පසද මෙම කලාපය තුළ මද වශයෙන් දැකිය හැකිවේ.

පිටියම - 2 : කෘෂි දේශගුණික කලාප  
 බදුල්ල හා මොණරාගල දිස්ත්‍රික්ක



## 04. ස්ථාපිත පළතුරු වර්ග හා ප්‍රභේද

### 4.1 මොණරාගල දිස්ත්‍රික්කය

- අඹ (කර්තකොලොම්බන්)
- පැපොල් (රත්න)
- අන්නාසි (කිව්)

### 4.2 ඔදුල්ල දිස්ත්‍රික්කය

- දොඩම් (ආරෝග්‍ය, බිබිලේ ස්ටීට්, මදුරකැටිය දොඩම්)
- පොර්ස් (රතංගල වරණය)
- ජමනාරං (රතංගල ජමනාරං)
- අලිගැටපේර (හැස්, පොලොක්)

## 05. පළතුරු ගම්මානවල ව්‍යාප්තිය

### 5.1 මොණරාගල දිස්ත්‍රික්කය

මොණරාගල දිස්ත්‍රික්කය තුළ පළතුරු ගම්මාන පිහිටුවීමේ දී මොණරාගල මදුරුකැටිය කෘෂිකර්ම පර්යේෂණ මධ්‍යස්ථානය මූලිකත්වයෙන් දිස්ත්‍රික්කයේ ව්‍යාප්ති අංශය හා ඒකාබද්ධව අන්තාසි, පැපොල් හා අඹ ගම්මාන පිහිටුවීමට කටයුතු කරන ලදී. ඒ අනුව බද්ධ අඹ පැල (කර්තකොලොමීඩන්) 10,000 ක ඉලක්කයක්ද අන්තාසි (කිවි) පැල 50,000 ක ඉලක්කයක්ද පැපොල් (රත්න) පැල 2,000 ක ඉලක්කයක්ද යටතේ පළතුරු ගම්මාන පිහිටුවීම ආරම්භ කරන ලදී.

#### 5.1.1 අඹ (කර්තකොලොමීඩන් බද්ධ පැල)

ඉලක්කය - බද්ධ අඹ පැල 10000 (අක්කර 90 - අක්කරයට පැල 40 බැගින්)

නිපද වූ ප්‍රමාණය - බද්ධ පැල - 3300  
ග්‍රාහක පැල - 5000

පළතුරු ගම්මාන සඳහා බෙදා දුන් පැල ප්‍රමාණය (වගුව - 1) - 400 ( අක්කර 10 ක් සඳහා )  
ඉතිරි පැල - 2,900 බෙදා දීම සඳහා ගොවීන් තේරීමේ කටයුතු කරගෙන යමින් පවතී.

#### 5.1.2 පැපොල් (රත්න)

ඉලක්කය - පැල 2,000

නිපද වූ ප්‍රමාණය - පැල - 2,000

බෙදාදුන් පැල ප්‍රමාණය - පැල - 2,000

මෙම පැළ ප්‍රමාණය මොණරාගල අන්තර් පළාත් කෘෂිකර්ම දෙපාර්තමේන්තුව සමඟ ඒකාබද්ධව බෙදාදීම සිදුකරන ලදී. එහිදී ඔක්කම්පිටිය ගොවිපළ හා ඔක්කම්පිටිය ප්‍රදේශය පැපොල් ගම්මානය ලෙස තෝරාගන්නා ලදී.

#### 5.1.3 අන්තාසි (කිවි)

ඉලක්කය - පැළ 50,000

නිපද වූ ප්‍රමාණය - පැළ - 35,000

බෙදාදුන් පැළ ප්‍රමාණය - පැළ - 6,000

වගුව - 1 : අඹ කර්තකොලොමිකන් බද්ධ පැල බෙදුණ් ගොවින්ගේ නාම ලේඛණය

බෝගය -අඹ

ප්‍රාදේශීය ලේකම් කොට්ඨාසය - සියඹලාණ්ඩුව

අංකය	ගොවියාගේ නම	ලිපිනය	වගා වපසරිය අක්කර	ලබාදුන් පැල ගණන
01	එම්. එම්. විජේසිරි	අංක :42, විජයපුර, මුතුකණ්ඩිය	0.5	20
02	ඩබ්. එම්. පුංචිබණ්ඩාර	අංක :101, වියලි ගොවිපලපාර, මුතුකණ්ඩිය	0.5	20
03	ඩබ්. එම්. සුදුබණ්ඩා	අංක :281, වියලි ගොවිපලපාර, මුතුකණ්ඩිය	0.5	20
04	ඒ. එම්. කරුණාවතී	3 1/2 කණුව, අම්පාර පාර, සියඹලාණ්ඩුව	0.5	20
05	ඩබ්. එම්. සෙනවිරත්න	3 1/4 කණුව, අම්පාර පාර, සියඹලාණ්ඩුව	0.5	20
06	එච්. එම්. නිහාල් ධර්මසිරි	3 1/4 කණුව, අම්පාර පාර, සියඹලාණ්ඩුව	0.5	20
07	කේ. එම්. සුමතිපාල	අංක :110, ගල්අමුණ, මුතුකණ්ඩිය	0.5	20
08	කේ. පී. පී. ගුණසේම	අංක :12, වියලි ගොවිපල කලාප, මුතුකණ්ඩිය	0.5	20
09	ආර්. ඒ. ගුණවතී	3 1/4 කණුව, අම්පාර පාර, සියඹලාණ්ඩුව	0.5	20
10	එම්. සුනසේන	අංක :46, වියලි ගොවිපලපාර, මුතුකණ්ඩිය	0.5	20
11	ආර්. ද සිල්වා	30 කණුව, අම්පාර පාර, සියඹලාණ්ඩුව	0.5	20
12	පී. එම්. ධනපාල	අංක :443, 1/4 කණුව, අම්පාර පාර, සියඹලාණ්ඩුව	0.5	20
13	ආර්. ඒ. විමලවතී	අංක :3, වියලි ගොවිපලපාර, මුතුකණ්ඩිය	0.5	20
14	ආර්. එම්. ජේතිපාල	වියලි ගොවිපල, කලාප 02, මුතුකණ්ඩිය	0.5	20
15	බී. ඩී. ඉනෝකා	අංක :28, කලාප 02, මුතුකණ්ඩිය	0.5	20
16	පී. පී. පද්මාවතී	අංක :30, කලාප 02, මුතුකණ්ඩිය	0.5	20
17	ඩී. එම්. සේනාරත්න	අංක :155/2, මුතුකණ්ඩිය, සියඹලාණ්ඩුව	0.5	20
18	ජේ. එම්. සමන් ජයසුන්දර	වියලි ගොවිපලපාර, මුතුකණ්ඩිය	0.5	20
19	ජේ. එම්. රුවන් ජයසුන්දර	අංක :102, වියලි ගොවිපලපාර, සියඹලාණ්ඩුව	0.5	20
20	ඩබ්. එම්. වම්පිකා ප්‍රියන්ති	අංක :3, 3/4 කණුව, අම්පාර පාර, සියඹලාණ්ඩුව	0.5	20

මෙම පැළ ප්‍රමාණය බිබිල දොඩම් පර්යේෂණායතනයට පැළ 1,000ක් ද බිබිල ගම්මානය සඳහා පැළ 2,000 ක් ද මොණරාගල ගම්මානය සඳහා පැළ 3,000 ක් ද වයඟේ පැළ 6,000 ක් නිකුත් කරන ලදී.

5.2 බදුල්ල දිස්ත්‍රික්කය

බදුල්ල දිස්ත්‍රික්කය තුළ පළතුරු ගම්මාන පිහිටුවීමේ දී බණ්ඩාරවෙල ප්‍රාදේශීය කෘෂිකර්ම පර්යේෂණ හා සංවර්ධන මධ්‍යස්ථානය, රහංගල කෘෂිකර්ම පර්යේෂණ මධ්‍යස්ථානය හා ව්‍යාප්ති අංශයේ මූලිකත්වයෙන් පෙයාර්ස්, ජමනාරං, දොඩම් සහ අලිගැටපේර බෝගයන් සඳහා ගම්මාන පිහිටුවීමට කටයුතු කරන ලදී. ඒ අනුව යහලබැද්ද, කිරිමඩුවාහින්න (සිතියම - 3), කන්දෙඅරාව (සිතියම - 4) පෙයාර්ස් ගම්මාන ලෙසත්, කුඹල්වෙල ගොවිජනසේවා බල ප්‍රදේශයේ හෙලහල්පේ අලිගැටපේර ගම්මානය ලෙසත්, තෝරාගන්නා ලදී.

5.2.1 පෙයාර්ස් (රහංගල වරණය)

- ඉලක්කය - පැල 18,000
- නිෂ්පාදිත බද්ධ පැල ප්‍රමාණය - 6,014
- ග්‍රාහක පැල ප්‍රමාණය - 4,500
- බෙදාදුන් පැල ප්‍රමාණය - 2,014 (වගුව -2, 3, 4)



වගුව - 2 : පෙයාර්ස් බද්ධ පැල බෙදාදුන් ගොවීන්ගේ නාම ලේඛණය

බෝගය - පෙයාර්ස්

ප්‍රාදේශීය ලේකම් කොට්ඨාශය - හපුතලේ

කෘෂිකර්ම උපදේශක කොට්ඨාශය - දියතලාව

ගම - යහලබැද්ද/කොළඟැන්න

අංකය	ගොවියාගේ නම	ලිපිනය	ලබාදුන් පැල ගණන
01	ආර්. එම්. ධනපාල	හෙලවත්ත ,හපුතලේගම ,හපුතලේ	20
02	එල්. ඩබ්. මීලියට් සිල්වා	මහණගෙදර, කොළඟැන්න, හපුතලේ	20
03	ඩී. එම්. අනුෂා ක්‍රිෂාන්ත ප්‍රනාන්දු	කොළඟැන්න, හපුතලේ	18
04	ඩබ්. එම්. සුමනාවතී	කොළඟැන්න, හපුතලේගම, හපුතලේ	21
05	සුසිලා අපිරාංගනී	"ලියසෙවන" දියවැල්බැද්ද, වල්ගහවෙල, හපුතලේ	27
06	කුසුමා ලියනාරච්චි	"කුසුම්සිරි" වල්ගහවෙල, හපුතලේ	23
07	ඒ. එම්. අමිතා වාන්දනී	දියවැල්බැද්ද, වල්ගහවෙල, හපුතලේ	17
08	ආර්. එම්. ඩී. මැණිකේ දිසානායක	"සුමිත්‍රාලය" යහලබැද්ද, හපුතලේ	24
09	එච්. එම්. වන්දුලතා	කෝවිලවත්ත යහලබැද්ද, හපුතලේ	20
10	ජේ. එම්. අපීත් සුන්දර	තේ වත්ත යහලබැද්ද, හපුතලේ	25
11	වමිල ක්‍රිෂාන්ත	යහලබැද්ද, හපුතලේ	14
12	ලිලානන්ද රත්නායක	"කල්බනි" කොළඟැන්න, හපුතලේ	30
13	සමන්ත කුමාර	කොළඟැන්න, හපුතලේ	14
14	පියසිලි ජයරත්න	කෝවිලවත්ත යහලබැද්ද, හපුතලේ	07
15	රොනාන් ප්‍රනාන්දු	කොළඟැන්න, හපුතලේ	10
16	යූ. ඩී. ධර්මදාස	කොළඟැන්න, හපුතලේ	30
17	ආර්. එම්. ධනපාල	"දයාසිරි" යහලබැද්ද, හපුතලේ	05
18	ඩබ්. නෙල්සන්	ඉලක්ආරාව, කොළඟැන්න, හපුතලේ	10
19	එච්. පී. විමලසේන	කොළඟැන්න, හපුතලේ	12
20	ආර්. එම්. ගුණරත්න	අගුණකොළඟැන්න, හපුතලේ	23
21	එම්. එස්. යූ. මෙන්ඩිස්	94/ඒ යහලබැද්ද, හපුතලේ	33
22	ආර්. එම්. සීරිසේන	කොළඟැන්න, හපුතලේ	20
23	ඩී. එම්. වන්දුසේකර	"සෙවන" යහලබැද්ද, හපුතලේ	25
24	එච්. එම්. දයාවතී	"ටෙක්මිණි" කොළඟැන්න, හපුතලේ	20
25	ඩී. එම්. නිමලරත්න	"නිල්වලා" කොළඟැන්න, හපුතලේ	51
26	ආර්. එම්. ජයම්පති සේනාරත්න	"රාජගිරි" කොළඟැන්න, හපුතලේ	22
27	ඩී. එම්. ධර්මරත්න	"තිරුස්ස" යහලබැද්ද, හපුතලේ	38
28	නිමල් දිසානායක	"සිරිනිවස" යහලබැද්ද, හපුතලේ	34
29	ගුණවර්ධන	"ගුණසිරි නිවස" යහලබැද්ද, හපුතලේ	23
30	ආර්. එම්. ගාමිණී ජයතිලක	කෝවිලවත්ත යහලබැද්ද, හපුතලේ	26
31	එම්. ඩී. එස්. කේ. මෙන්ඩිස්	"සියාසි" 94/ඒ යහලබැද්ද, හපුතලේ	20
32	විජේරත්න බණ්ඩාර	"තිරුස්ස" යහලබැද්ද, හපුතලේ	28
33	ආර්. එම්. ධර්මදාස	"දම්සිසිල" කොළඟැන්න, හපුතලේ	20
34	ආර්. එම්. මුතුබණ්ඩා	"වන්දුසිරි නිවස" කොළඟැන්න, හපුතලේ	14
35	ආර්. එම්. පුංචිබණ්ඩා	"ජයබිම" යහලබැද්ද, හපුතලේ	12
36	යූ. ඩබ්. ධර්මසෝම	කොළඟැන්න, හපුතලේ	23
37	ඊ. ඩී. වන්දුසෝම	කොළඟැන්න, හපුතලේ	02
38	ඩී. එම්. අපීත්	පිල්ලෙආරාව, හපුතලේ	02
39	ආර්. එම්. විමලසේන	ඉලක්ආරාව, කොළඟැන්න, හපුතලේ	12
40	සරත්වන්දු මල්ලිකා ආරච්චි	වැලමඩ පාර මාගිරිපුර , හපුතලේ	30

වගුව - 3 : පෙයාර්ස් බද්ධ පැල බෙදාදුන් ගොවීන්ගේ නාම ලේඛණය  
 බෝගය - පෙයාර්ස්  
 ප්‍රාදේශීය ලේකම් කොට්ඨාශය - හපුතලේ  
 කෘෂිකර්ම උපදේශක කොට්ඨාශය - දියතලාව  
 ගම - කිරිමඩුවාහින්න

අංකය	ගොවියාගේ නම	ලිපිනය	ලබාදුන් පැල ගණන
01	ඊ. ඩී. වන්දසෝම මයා	කොළඟැන්න, හපුතලේ,	15
02	කේ.එම්. කිරිබණ්ඩා මයා	කිරිමඩුවාහින්න, යහලබැද්ද, හපුතලේ	10
03	ඇඩිමන් විජේරත්න මයා	කිරිමඩුවාහින්න, යහලබැද්ද, හපුතලේ	10
04	ඩී.එම්.නවරත්න මයා	කිරිමඩුවාහින්න, යහලබැද්ද, හපුතලේ	20
05	ඩී. එම්. පුංචිබණ්ඩා මයා	“සිරිසෙවන” කිරිමඩුවාහින්න, යහලබැද්ද, හපුතලේ	20
06	එස්. එම්. ප්‍රසන්න සංජීව මයා	“සංජීව නිවස” කිරිමඩුවාහින්න, යහලබැද්ද, හපුතලේ	10
07	ඒ. ජී. පුංචිබණ්ඩා මයා	වැලිකන්ද, යහලබැද්ද, හපුතලේ	10
08	කේ. එම්. හිත්මැණිකේ මිය	කිරිමඩුවාහින්න, යහලබැද්ද, හපුතලේ	40
09	ඒ. එම්. කරුණාරත්න මයා	යහලබැද්ද, හපුතලේ	10
10	ඩබ්. පී. සුජාතා ගිරාණි මිය	කිරිමඩුවාහින්න, යහලබැද්ද, හපුතලේ	10
11	ඒ. එම්. සසිකලා මනෝහාරි අමරතුංග මිය	“සඳු සෙවන” කිරිමඩුවාහින්න, යහලබැද්ද, හපුතලේ	20
12	ඩී. එම්. ධම්වර්ණි මිය	“අමරසිරි”, යහලබැද්ද, හපුතලේ	30
13	එම්. ඩී. එන්. ජයවීර මයා	“සඳු සෙවන” කිරිමඩුවාහින්න, යහලබැද්ද, හපුතලේ	10
14	ඩී. එම්. කුමාරසිංහ මැණිකේ මිය	කිරිමඩුවාහින්න, යහලබැද්ද, හපුතලේ	20
15	ඩී. එම්. හේමලතා මිය	“ශ්‍රීකාන්ති නිවස” කිරිමඩුවාහින්න, යහලබැද්ද, හපුතලේ	25
16	ඩී. එම්. අනුලාවර්ණි මිය	“වෘතත කුසුම්”, කිරිමඩුවාහින්න, යහලබැද්ද, හපුතලේ	10
17	යසවර්ණි රත්නාසක මිය	කිරිමඩුවාහින්න, යහලබැද්ද, හපුතලේ	20
18	ඒ. එම්. ඥාණවර්ණි මිය	“අළුත් ගෙදර” කිරිමඩුවාහින්න, යහලබැද්ද, හපුතලේ	10
19	ඩී. එම්. ඩී.ගිරිමැණිකා මිය	කිරිමඩුවාහින්න, යහලබැද්ද, හපුතලේ	20
20	ඩී. ගිරාණි මිය	කිරිමඩුවාහින්න, යහලබැද්ද, හපුතලේ	25
21	මද්දුම බණ්ඩාර මයා	කිරිමඩුවාහින්න, යහලබැද්ද, හපුතලේ	20
22	ජන්දන කුමාර මයා	වල්ගහවෙල, යහලබැද්ද, හපුතලේ	15
23	ඩබ්. එම්. ජයසිරි මයා	කිරිමඩුවාහින්න, යහලබැද්ද, හපුතලේ	15
24	ධනුෂ්ක සමිපත් මයා	කිරිමඩුවාහින්න, යහලබැද්ද, හපුතලේ	15
25	ආර්. එම්. උපතිස්ස මයා	කොළඟැන්න, යහලබැද්ද, හපුතලේ	15
26	ඩබ්. එම්. කපිල සමිපත් විරසේකර මයා	“ශ්‍රියා සෙවන”, හෙලවත්ත, හපුතලේගම, හපුතලේ	10
27	එල්. පී. වන්දිම මයා	126, මාගිරිපුර, හපුතලේ	20

සිතියම - 3 : ප්‍රාදේශීය ලේකම් කොට්ඨාශය - හපුතලේ



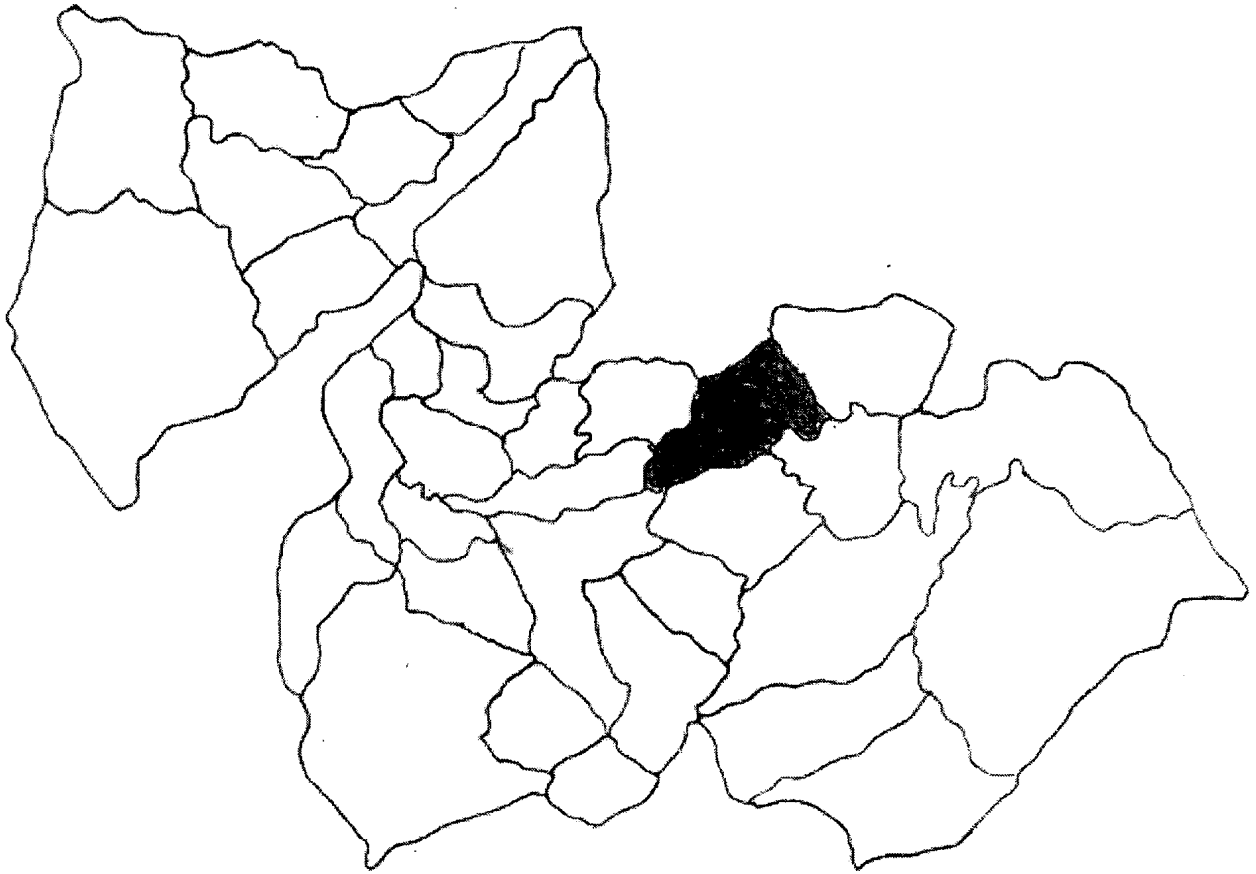
- 1 - කොළඹගමුණ ග්‍රාම නිලධාරී වසම - යහලබද්ද, ග්‍රාමය
- 2 - හපුතලේගම ග්‍රාම නිලධාරී වසම - කිරිඳිවැව, ග්‍රාමය

**වගුව - 4 : පෙයාර්ස් බද්ධ පැල බෙදාදුන් ගොවීන්ගේ නාම ලේඛණය**

බෝගය - පෙයාර්ස්  
 ප්‍රාදේශීය ලේකම් කොට්ඨාශය - බණ්ඩාරවෙල  
 කෘෂිකර්ම උපදේශක කොට්ඨාශය - බණ්ඩාරවෙල  
 ගම - කන්දෙපොල

අංකය	ගොවියාගේ නම	ලිපිනය	ලබාදුන් පැල ගණන
01	එස් .ඩී. නිමල් මයා	කන්දෙපොල, බණ්ඩාරවෙල	20
02	ලලිත් ගුණපාල මයා	කන්දෙපොල, බණ්ඩාරවෙල	10
03	ආර්. එම්. රත්නායක මයා	“සුමේධ” කන්දෙපොල, බණ්ඩාරවෙල	20
04	එච්. එම්. පියසිරි මයා	දඹගොල්ල, කන්දෙපොල, බණ්ඩාරවෙල	20
05	ආර්. එම්. අබේසිරි මයා	දඹගොල්ල, කන්දෙපොල, බණ්ඩාරවෙල	20
06	ඩී. එම්. ප්‍රියන්ති මිය	කන්දෙපොල, බණ්ඩාරවෙල	20
07	ආර්. එම්. ඩී. විමලසේන මයා	දඹගොල්ල, කන්දෙපොල, බණ්ඩාරවෙල	15
08	පී. අයි. එම්. දිසානායක මයා	කන්දෙපොල, බණ්ඩාරවෙල	20
09	ඩී. එම්. රාජරත්න මයා	“දුමින්ද”, කන්දෙපොල, බණ්ඩාරවෙල	20
10	ලලිත් විජේසුන්දර මයා	කන්දෙපොල, බණ්ඩාරවෙල	30
11	ආර්. එම්. මදුරාවතී මිය	වන්දිකා වෙළඳසැල, කන්දෙපොල, බණ්ඩාරවෙල	10
12	ඩී. එම්. දිසානායක මයා	“ගුණසිරි”, කන්දෙපොල, බණ්ඩාරවෙල	10
13	එම්. ධනපාල මයා	ගමගේ කන්දෙපොල, බණ්ඩාරවෙල	20
14	ඩී. එම්. සුරවීර කොළඹගේ මයා	“වන්දිකා”, කන්දෙපොල, බණ්ඩාරවෙල	20
15	ඩී. එම්. බණ්ඩාර කොළඹගේ මයා	පාසල් පතන කන්දෙපොල, බණ්ඩාරවෙල	70
16	ඩී. එම්. කුමාරසිංහ මයා	පාසල් පතන, කන්දෙපොල, බණ්ඩාරවෙල	20
17	ඩී. එම්. වන්දුවංශ කොළඹගේ මයා	පාසල් පතන, කන්දෙපොල ,බණ්ඩාරවෙල	20
18	ආර්. එම්. ආරියදාස මයා	කන්දෙපොල, බණ්ඩාරවෙල	20
19	අනුලා මැදවල මිය	“ආසිරි”, කන්දෙපොල, බණ්ඩාරවෙල	20
20	ඩී. එම්. ආරියරත්න මයා	කන්දෙපොල, බණ්ඩාරවෙල	20
21	එන්. ඩී. ගුණසිංහ මයා	වත්තැන්නේ ගෙදර, කන්දෙපොල, බණ්ඩාරවෙල	20
22	මනින්දපාල මයා	පාසල් පතන, කන්දෙපොල, බණ්ඩාරවෙල	40
23	ආර්. එම්. සුනේත් මයා	කන්දෙපොල, බණ්ඩාරවෙල	10
24	ආර්. එම්. සුදුබණ්ඩා මයා	කන්දෙපොල, බණ්ඩාරවෙල	34
25	ඉන්ද්‍රරත්න මයා	කන්දෙපොල, බණ්ඩාරවෙල	15
26	ආර්. එම්. ඩී. නන්දනී මිය	කන්දෙපොල, බණ්ඩාරවෙල	10
27	එච්. එම්. විජේදාස මයා	කන්දෙපොල, බණ්ඩාරවෙල	09
28	අනුර ගුණසේකර මයා	කන්දෙපොල, බණ්ඩාරවෙල	10
29	ගුණසිංහ සමරවීර මයා	කන්දෙපොල, බණ්ඩාරවෙල	10
30	චතුරංග ජයනාත් මයා	කන්දෙපොල, බණ්ඩාරවෙල	05
31	ලිලාවතී මිය	කන්දෙපොල, බණ්ඩාරවෙල	06
32	ආර්. එම්. අයි. ආර්. රත්නායක මයා	කන්දෙපොල, බණ්ඩාරවෙල	03
33	ඩී. එච්. ලලිත් මයා	කන්දෙපොල, බණ්ඩාරවෙල	05
35	බුද්ධදාස මයා	කන්දෙපොල, කිණිගම, බණ්ඩාරවෙල	02
36	ජයතිස්ස මයා	කන්දෙපොල, කිණිගම, බණ්ඩාරවෙල	20

පිතිසම - 4 ප්‍රාදේශීය ලේකම් කොට්ඨාසය - බණ්ඩාරවෙල



එහෙයින්ම ග්‍රාම නිලධාරී වසම - කන්දපරාව ග්‍රාමය

5.2.2 දොඩම් (බිබිලේ ස්වීට්, මදුරුකැටිය දොඩම්, ආරෝග්‍ය )

ඉලක්කය - පැල 7,500

නිෂ්පාදිත බද්ධ පැල ප්‍රමාණය - 6,577

නිෂ්පාදිත ග්‍රාහක පැල ප්‍රමාණය - 1,000

බෙදාදුන් පැල ප්‍රමාණය - 1,354 (සපුගොල්ල) (වගුව - 5)

නිෂ්පාදිත මුළු බද්ධ පැල වලින් මව් ශාක වශයෙන් බණ්ඩාරවෙල ප්‍රාදේශීය කෘෂිකර්ම පර්යේෂණ හා සංවර්ධන මධ්‍යස්ථානයේ බද්ධ දොඩම් පැල 373 ස්ථාපිත කර ඇත. එසේම බෙදාදුන් මුළු පැල ප්‍රමාණයෙන් බද්ධ පැල 300 ක් වාණිජ වගා සඳහා ගොවීන්ට බෙදාදීමට කටයුතු කර ඇත. දැනට ආයතනයේ බද්ධ පැල 4,850 ක ප්‍රමාණයක් ඉතිරිව ඇති අතර ඒවා බෙදා දීමට කටයුතු කෙරෙමින් පවතී.

5.2.3 ජමහාරං (රතංගල ජමහාරං )

ඉලක්කය - පැල 10,000

නිෂ්පාදිත බද්ධ පැල ප්‍රමාණය - 2,177

ග්‍රාහක පැල ප්‍රමාණය - 8,000

බෙදාදුන් බද්ධ පැල ප්‍රමාණය - 1,168 (පන්තලවෙල ගම්මානය සඳහා ) (වගුව - 6)

නිෂ්පාදිත බද්ධ පැල වලින් පැල 184 ක් මව්ශාක ලෙස වෙනත් ගොවිපොළ වලටත් දෙපාර්තමේන්තුවේ වෙනත් ආයතන සඳහාත් ලබා දී ඇත. මීට අමතරව ආයතනය තුළ බද්ධ ජමහාරං පැල 825 දැනට පවතින අතර ඒවා බෙදාදීමට කටයුතු කෙරෙමින් පවතියි.



49	ආර්. එම්. කිරිඳිනාම	සපුගොල්ල, ඌවපරණගම	05
50	එන්. එම්. කරුණාචරි	සපුගොල්ල, ඌවපරණගම	05
51	පී. එන්. විරකෝන්	වරල් හින්න, සපුගොල්ල, ඌවපරණගම	05
52	කේ. ඩබ්. බාල අප්පුකාමී	වරල් හින්න, සපුගොල්ල, ඌවපරණගම	05
53	ඩී. එම්. ධනපාල	සපුගොල්ල, ඌවපරණගම	10
54	ඩී. එම්. සෙනරත්	සපුගොල්ල, ඌවපරණගම	05
55	ඩබ්. එම්. සුදුකුමා	සපුගොල්ල, ඌවපරණගම	10
56	ඩබ්. එම්. ගාන්ත නිමල් ඛණ්ඩාර	සපුගොල්ල, ඌවපරණගම	10
57	පී. ඇක්මන් ප්‍රනානද	වරල් හින්න, සපුගොල්ල, ඌවපරණගම	10
58	ආර්. එම්. ඛණ්ඩාරමැණිකා	සපුගොල්ල, ඌවපරණගම	10
59	පී. ඩැනියල් ප්‍රනාන්දු	වරල් හින්න, සපුගොල්ල, ඌවපරණගම	10
60	ඩබ්. එම්. ජයරත්න	වරල් හින්න, සපුගොල්ල, ඌවපරණගම	05
61	ආර්. එම්. අපීන් රණතුංග	වරල් හින්න, සපුගොල්ල, ඌවපරණගම	05
62	එච්. එල්. ඒ. පද්මසිරි	වරල් හින්න, සපුගොල්ල, ඌවපරණගම	05
63	එයි. එම්. වන්දනේක	විකාරගොඩ, සපුගොල්ල, ඌවපරණගම	10
64	ආර්. එම්. විජේරත්න	විකාරගොඩ, සපුගොල්ල, ඌවපරණගම	05
65	එයි. එම්. පුංචිඛණ්ඩා	විකාරගොඩ, සපුගොල්ල, ඌවපරණගම	06
66	එයි. එම්. ජයසේන	විකාරගොඩ, සපුගොල්ල, ඌවපරණගම	10
67	කේ. ඩබ්. සරත්කුමාර	වරල් හින්න, සපුගොල්ල, ඌවපරණගම	10
68	ඩබ්. ඩී. කළුමනත්තයා	වරල් හින්න, සපුගොල්ල, ඌවපරණගම	05
69	විමල් ජයරත්න	වරල් හින්න, සපුගොල්ල, ඌවපරණගම	05
70	අපීන් රෝනිත	වරල් හින්න, සපුගොල්ල, ඌවපරණගම	05
71	එම්. ඒ. ජයරත්න	වරල් හින්න, සපුගොල්ල, ඌවපරණගම	03
72	ඩබ්. ආර්. ඛණ්ඩාර	විකාරගොඩ, සපුගොල්ල, ඌවපරණගම	02
73	කේ. යූ. එම්. ආනන්ද	විකාරගොඩ, ඌවපරණගම	02
74	එස්. එම්. සිරියාවතී	සපුගොල්ලඅරාව, සපුගොල්ල,	02
75	කේ. යූ. එම්. විජේරත්න	විකාරගොඩ, සපුගොල්ල, ඌවපරණගම	02
76	චාන්දනී ද සිල්වා	සපුගොල්ලඅරාව, සපුගොල්ල,	02
77	ඩබ්. එම්. ගුණසේන	සපුගොල්ල,	02
78	පී. ඒ. පියතිලක	සපුගොල්ල, ඌවපරණගම	02
79	ඊ. පී. කරුණාචරි	සපුගොල්ල, ඌවපරණගම	02
80	ඩී. එම්. සුදුමැණිකේ	සපුගොල්ල, ඌවපරණගම	02
81	ආර්. එම්. වන්දනා	පබේදොව, සපුගොල්ල,	02
82	ආර්. එම්. රංජනී	සපුගොල්ලඅරාව සපුගොල්ල,	02
83	එන්. ඒ. ඩී. සී. ගුණසේකර	සපුගොල්ල, ඌවපරණගම	02
84	ඩබ්. එම්. සරත් කුමාර	සපුගොල්ල, ඌවපරණගම	02
85	ඒ. පී. පී. ජයවර්ධන	දෙමෝදරවත්ත, දෙමෝදර	100
86	ඊ. කේ. එස්. විජේවීර	නිහිවුඩි පාර, 46/ , කාල්අටුතැන්න, කල්දම්මල්ල	50
87	එච්. කේ. ඩී. දිසානායක	ට්‍රිවර්ස්ලන්ඩ් වත්ත, අබේගොඩ, ඛණ්ඩාරවෙල	100
88	ඩී. ඩී. විරසිංහ	ඇත්තලපිටිය, ඛණ්ඩාරවෙල	50

වගුව - 6 : ජමනාරං බද්ධ පැල බෙදාදුන් ගොවීන්ගේ නාම ලේඛණය

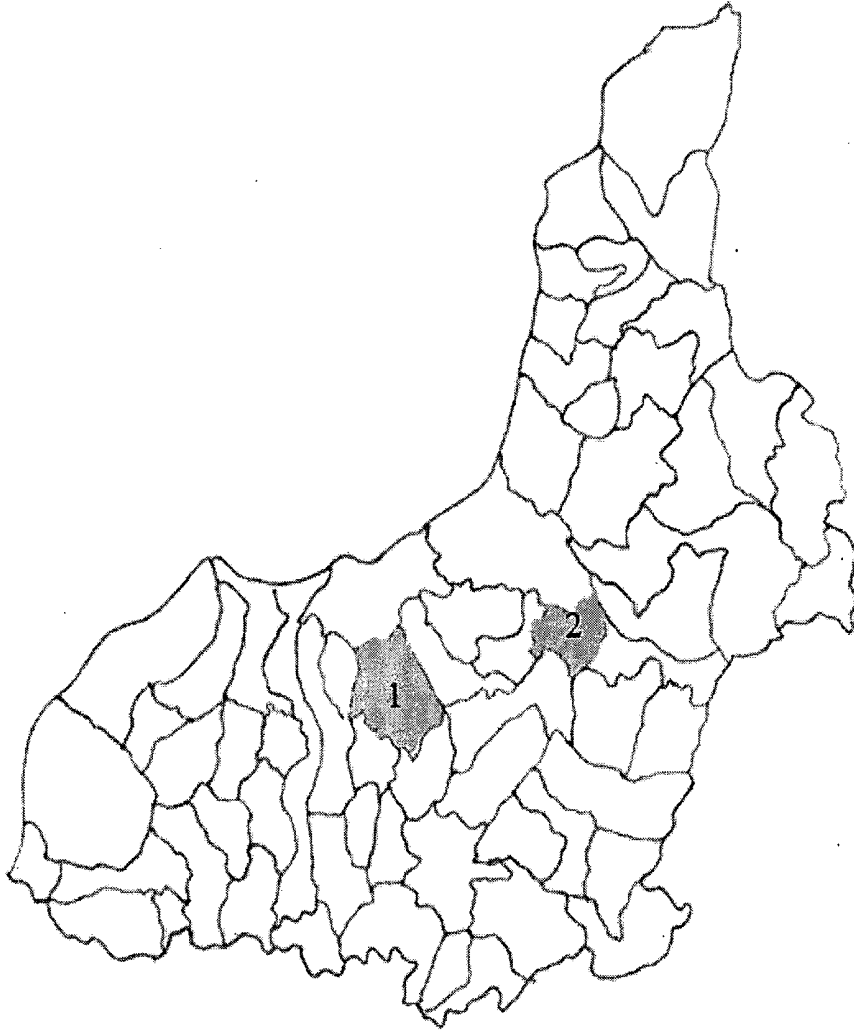
බෝගය - ජමනාරං  
 ප්‍රාදේශීය ලේකම් කොට්ඨාශය - උච්චපරණගම  
 කෘෂිකර්ම උපදේශක කොට්ඨාශය - සපුගොල්ල  
 ගම - පන්නලවෙල

අංකය	ගොවියාගේ නම	ලිපිනය	ලබාදුන් පැල ගණන
01	සෝමා ලියනගේ	"ඉදුනිල්", පන්නලවෙල,	08
02	කේ. ඒ. වාලටි පුනාන්දු	"සැනසුම", පන්නලවෙල,	08
03	දර්ශිකා විනෝදා	ජෝෂප් ස්ටෝප්, පන්නලවෙල,	08
04	යූ. එම්. ආර්. යසවති	ලුණුවත්ත, පන්නලවෙල,	08
05	ආර්. එම්. පොඩ්මැණිකා	දඹගොල්ල, පන්නලවෙල,	08
06	එල්. කරුණාදාස	දඹගොල්ල, පන්නලවෙල,	08
07	ඒ. ඩී. එම්. සමරසිංහ	දඹගොල්ල, පන්නලවෙල,	08
08	හිමාලි නිරෝෂණි	පන්නලවෙල, ලුණුවත්ත	08
09	ආර්. ඩබ්. එම්. සිලවති	උගුරැස්සගහගොඩ, පන්නලවෙල, ලුණුවත්ත	18
10	ඩී. එම්. සුමනාවතී	පන්නලවෙල, ලුණුවත්ත	12
11	ඩී. එම්. චන්දාවතී	පන්නලවෙල, ලුණුවත්ත	08
12	ඩී. එම්. සුමනාවතී	අම්පිටිගොඩ, පන්නලවෙල, ලුණුවත්ත	08
13	ඒ. ඩී. එම්. චන්දාවතී	පන්නලවෙල, ලුණුවත්ත	08
14	ඩී. එම්. කරුණාවතී	උරලගෙදර, පන්නලවෙල, ලුණුවත්ත	05
15	අතුල සමරනායක	පන්නලවෙල, ලුණුවත්ත	18
16	ඒ. ජේ. එම්. ගුණසේකර	පන්නලවෙල, ලුණුවත්ත	08
17	ලක්ෂ්මන් මනමේන්දු	අම්පිටිගොඩ, පන්නලවෙල, ලුණුවත්ත	08
18	සීතා දිසානායක	පන්නලවෙල, ලුණුවත්ත	08
19	වනිගේසේකර බණ්ඩාර	පන්නලවෙල, ලුණුවත්ත	12
20	ඩබ්. ආර්. ඩී. දසනායක	උගුරැස්සගහගොඩ, පන්නලවෙල, ලුණුවත්ත	04
21	ඩබ්. ඩී. මුල්ලේගම	පන්නලවෙල, ලුණුවත්ත	08
22	දයා රත්නායක	පන්නලවෙල, ලුණුවත්ත	08
23	එස්. කේ. වික්‍රානි	උගුරැස්සගහගොඩ, පන්නලවෙල, ලුණුවත්ත	12
24	එම්. කේ. ආර්. පොඩ්මැණිකේ	"සීගිරි", පන්නලවෙල, ලුණුවත්ත	18
25	එම්. ආර්. අයිරාංගනි	පන්නලවෙල, ලුණුවත්ත	04
26	ඉන්දුනි දිසානායක	පන්නලවෙල, ලුණුවත්ත	08
27	ආර්. එම්. ගුණවතී	පන්නලවෙල, ලුණුවත්ත	08
28	කේ. කේ. ආරියදාස	බෝගහවත්ත, ලුණුවත්ත	05
29	ජේ. එම්. ජයසිංහ	බෝගහවත්ත, ලුණුවත්ත	08
30	කරුණාවතී බස්නායක	පන්නලවෙල, ලුණුවත්ත	08
31	ආර්. එම්. යසවතී	උගුරැස්සගහගොඩ, පන්නලවෙල, ලුණුවත්ත	10
32	එස්. ඩබ්. අමරසේන	බෝගහඅරාවවත්ත, පන්නලවෙල, ලුණුවත්ත	08
33	ඊ. පී. හරිස් වන්දු	පන්නලවෙල, ලුණුවත්ත	12
34	එල්. තලගහගෙදර	පන්නලවෙල, ලුණුවත්ත	08
35	කුමාරි සේරත්	මඩුල්ලපොදිය, පන්නලවෙල, ලුණුවත්ත	18
36	රූපා රාජපක්ෂ	පන්නලවෙල, ලුණුවත්ත	08
37	ආර්. එම්. වාන්දනී දමයන්ති	අම්පිටිගොඩ, පන්නලවෙල, ලුණුවත්ත	08
38	එස්. එච්. සුසන්තිකා අයිරාංගි	අම්පිටිගොඩ, පන්නලවෙල, ලුණුවත්ත	06
39	මල්ලිකා සේරත්	බෝගහවත්ත, පන්නලවෙල, ලුණුවත්ත	06

40	සීතා පුෂ්පාංජලී	අම්පිටිගොඩ, පන්නලවෙල, ලඟුවත්ත	16
41	අනෝමා මල්කාන්ති	අම්පිටිගොඩ, පන්නලවෙල, ලඟුවත්ත	06
42	ඩී. එම්. අයන්ත	පන්නලවෙල, ලඟුවත්ත	22
43	එස්. සම්මුගම්	පන්නලවෙල, ලඟුවත්ත	08
44	ඩී. එම්. රත්නායක	පන්නලවෙල, ලඟුවත්ත	18
45	ඩී. එම්. කරුණාසේන	පන්නලවෙල, ලඟුවත්ත	18
46	චම්ප්ද රත්නායක	පන්නලවෙල, ලඟුවත්ත	08
47	ඩබ්. ඒ. පියසිරි	පන්නලවෙල, ලඟුවත්ත	08
48	ඩී. එම්. කරුණාරත්න	පන්නලවෙල, ලඟුවත්ත	22
49	චයි. එම්. පියසේන	පන්නලවෙල, ලඟුවත්ත	08
50	එස්. පී. දමයන්ති	පන්නලවෙල, ලඟුවත්ත	12
51	ඩී. එම්. ජයතිලක	පන්නලවෙල, ලඟුවත්ත	22
52	දී. ඉ. ගුණසේකර	උගුරැස්සගහගොඩ, පන්නලවෙල, ලඟුවත්ත	12
53	එච්. එම්. අනුලාවතී	පන්නලවෙල, ලඟුවත්ත	18
54	එච්. එම්. ඛණ්ඩාරමැණිකා	උගුරැස්සගහගොඩ, පන්නලවෙල, ලඟුවත්ත	08
55	ආර්. ඩබ්. එම්. සුමනාවතී	දඹගොල්ල, පන්නලවෙල, ලඟුවත්ත	23
56	ඕ. එම්. පියසේන	පන්නලවෙල, ලඟුවත්ත	19
57	ඛන්දුල ගුණසිරි	පන්නලවෙල, ලඟුවත්ත	12
58	රසික දිසානායක	පන්නලවෙල, ලඟුවත්ත	12
59	පුණ්‍යා විජේකෝන්	පන්නලවෙල, ලඟුවත්ත	12
60	ස්වර්ණලතා	පන්නලවෙල, ලඟුවත්ත	12
61	ඩී. මුතුඛණ්ඩා	දඹගොල්ල, පන්නලවෙල, ලඟුවත්ත	10
62	ටී. ඩී. රත්නායක	බෝග අරාවපන්නලවෙල, ලඟුවත්ත	10
63	ඩී. එම්. ප්‍රසන්න මදුර	උඩැහැ ගෙදර, පන්නලවෙල, ලඟුවත්ත	10
64	යූ. එම්. ආර්. යකෝමති	පන්නලවෙල, ලඟුවත්ත	10
65	ඩී. එම්. ගුණසේකර	“ශ්‍රී සෝඩා”, පන්නලවෙල, ලඟුවත්ත	10
66	කේ. ඩබ්. ටී. ජී. ඛන්දුල චන්ද්‍රාවතී	පන්නලවෙල, ලඟුවත්ත	10
67	ටී. පී. හේමා කුමාරී	පන්නලවෙල, ලඟුවත්ත	20
68	පියසිලි හේමලතා	“ශ්‍රීපාලි” පන්නලවෙල, ලඟුවත්ත	10
69	ඒ. ටී. එම්. ගුණසේකර	පහළ අලගොල්ල, පන්නලවෙල, ලඟුවත්ත	10
70	ආර්. එම්. පොඩිමැණිකා	පන්නලවෙල, ලඟුවත්ත	10
71	ඒ. ඕ. එම්. පොඩිමැණිකේ	පන්නලවෙල, ලඟුවත්ත	10
72	ඩී. එම්. ජයවර්ධන	අල්ල වත්ත, පන්නලවෙල, ලඟුවත්ත	10
73	එච්. එම්. චම්ප්ද රත්නායක	“ජයසිරි” පන්නලවෙල, ලඟුවත්ත	10
74	ඉන්ද්‍රානි දිසානායක	කලුගොඩ, පන්නලවෙල, ලඟුවත්ත	10
75	එස්. කේ. වික්‍රාවතී	පන්නලවෙල, ලඟුවත්ත	10
76	ධම්මිකා නිල්මිණි	“චන්ද්‍රිකා නිවස” පන්නලවෙල, ලඟුවත්ත	10
77	ඩී. එම්. පියදාස	“අලුත් ගෙදර” පන්නලවෙල, ලඟුවත්ත	10
78	ඩබ්. සී. මුල්ලේගම	“හර්ෂිකා” පන්නලවෙල, ලඟුවත්ත	10
79	ඒ. තලගහගෙදර	පන්නලවෙල, ලඟුවත්ත	10
80	ඩී. එම්. චජිර කුමාරී	“සිසිල” පන්නලවෙල, ලඟුවත්ත	10
81	කේ. ඩී. දිසානායක	පන්නලවෙල, ලඟුවත්ත	10
82	ඩී. එම්. වික්‍රමපාල	“චිත්දන” පන්නලවෙල, ලඟුවත්ත	10
83	කෝලිත කන්නගර	පන්නලවෙල, ලඟුවත්ත	10
84	ඩී. එම්. වික්‍රාවතී	පන්නලවෙල, ලඟුවත්ත	10
85	කේ. ටී. ආරියදාස	පන්නලවෙල, ලඟුවත්ත	10
86	එච්. එම්. ලිලාරත්න	“ජයසිරි” පන්නලවෙල, ලඟුවත්ත	10
87	එස්. එච්. කේ. නන්දන	පන්නලවෙල, ලඟුවත්ත	10
88	තිලක් කුමාර ජයසුන්දර	පන්නලවෙල, ලඟුවත්ත	10

89	ඩී. එම්. රසික කුමාර	පන්නලවෙල, ලුණුවත්ත	10
90	සෝමා ලියනගේ	පන්නලවෙල, ලුණුවත්ත	10
91	එන්දා අක්මිමන	පන්නලවෙල, ලුණුවත්ත	10
92	ඩබ්. එම්. එම්පිකා වික්‍රමසිංහ	උගුරැස්සගහගොඩ, පන්නලවෙල, ලුණුවත්ත	10
93	ඩී. එම්. ජයවර්ති	බෝගහඅවත්ත, පන්නලවෙල, ලුණුවත්ත	10
94	රසිකා විරසිංහ	පන්නලවෙල, ලුණුවත්ත	05
95	මාලනි ශ්‍රියාලතා	පන්නලවෙල, ලුණුවත්ත	10
96	කමලා රත්නායක	පහල අලුගොල්ල, පන්නලවෙල, ලුණුවත්ත	10
97	ඩී. ඒ. ඉන්ද්‍රසේන	පන්නලවෙල, ලුණුවත්ත	10
98	ඩී. එම්. ජයසේන	පන්නලවෙල, ලුණුවත්ත	10
99	ඒ. ඩී. එම්. ප්‍රසන්න බුද්ධික	පන්නලවෙල, ලුණුවත්ත	10
100	ඩබ්. එල් .පී දිසානායක	පන්නලවෙල, ලුණුවත්ත	10
101	කේ. ජී. වික්‍රමසිංහ	පන්නලවෙල, ලුණුවත්ත	10
102	ඩබ්. එම්. අනුලා දිසානායක	"මංජුල" පන්නලවෙල, ලුණුවත්ත	10
103	එච්. එම්. සෝමාවර්ති	"කොගලප" පන්නලවෙල, ලුණුවත්ත	10
104	ආර්. ඩී. එම්. ආරියවර්ති	"පියසිරි" පන්නලවෙල, ලුණුවත්ත	10
105	මංගලිකා විජේකෝන්	පන්නලවෙල, ලුණුවත්ත	10
106	ඩී. එම්. කරුණාරත්න	"අම්බුගස්වත්ත" පන්නලවෙල, ලුණුවත්ත	10
107	ජේ. එම්. හින්මැණිකා	අම්පිටිගොඩ පන්නලවෙල, ලුණුවත්ත	05
108	නිමාලි නිරෝෂනි	පන්නලවෙල, ලුණුවත්ත	10
109	ඉන්ද්‍රකුමාරි රාජපක්‍ෂ	පන්නලවෙල, ලුණුවත්ත	05
110	සිතා දිසානායක	පන්නලවෙල, ලුණුවත්ත	10
111	පුෂ්පමාලි	පන්නලවෙල, ලුණුවත්ත	05
112	ඒ. එම්. බුද්ධදාස	"නයනක" පන්නලවෙල, ලුණුවත්ත	20

සිතියම - 5 : ප්‍රාදේශීය ලේකම් කොට්ඨාශය - උච්චරණම



- 1 - සපුගොල්ල ග්‍රාම නිලධාරී වසම - සපුගොල්ල ග්‍රාමය (දොඩම්)
- 2 - පන්නලවෙල ග්‍රාම නිලධාරී වසම - පන්නලවෙල ග්‍රාමය (නාරං)

5.2.4 අලුතැටපේර

ඉලක්කය - පැල 4000

නිෂ්පාදිත බද්ධ පැල ප්‍රමාණය - 829

බෙදාදුන් බද්ධ පැල ප්‍රමාණය - 492 (කුඹල්වෙල කෘ.උ. ප්‍රදේශයේ ) (චගුව - 7, සිතියම - 6)

නිෂ්පාදිත මුළු බද්ධ පැල වලින් ආයතනයේ ස්ථාපනයට පැල 100 ක් යොදාගෙන ඇති අතර පැල 300 ක ප්‍රමාණයක් ඉදිරියේ දී බෙදා දීමට කටයුතු කරගෙන යයි.

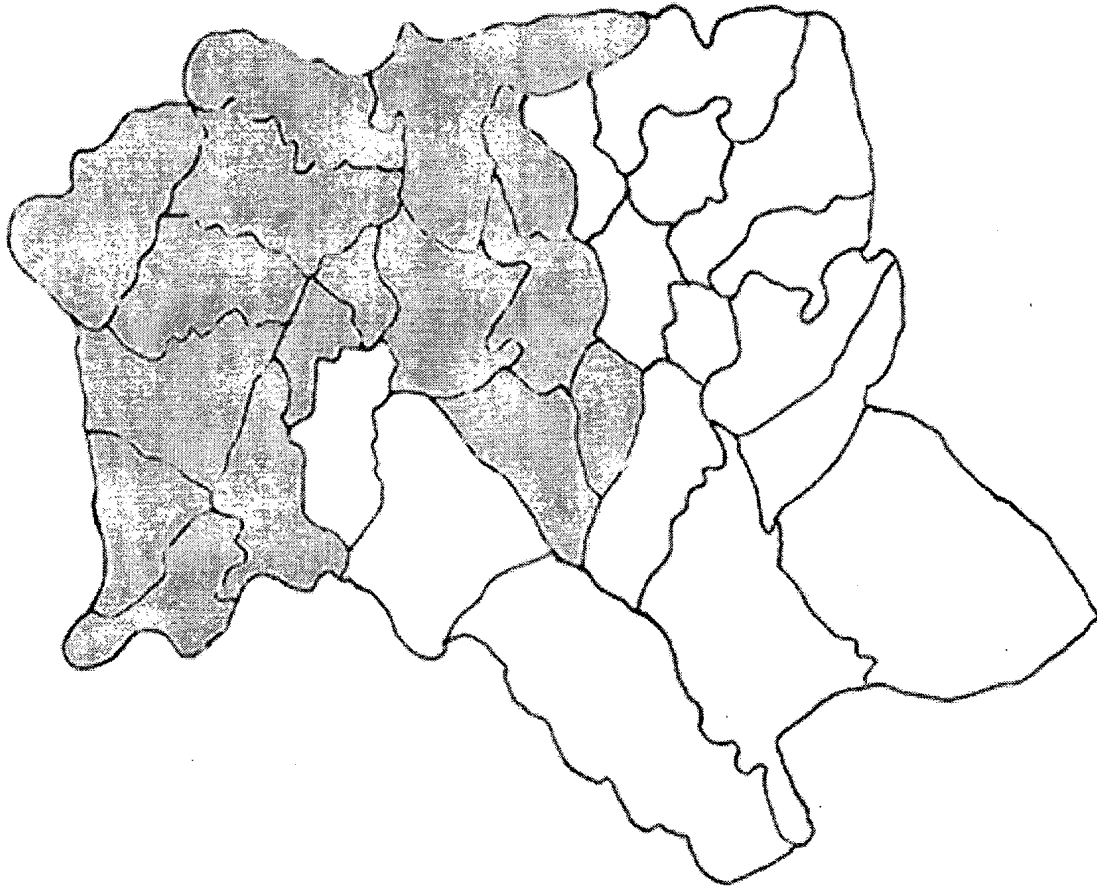
චගුව - 7 : අලුතැටපේර බද්ධ පැල බෙදාදුන් ගොවීන්ගේ නාම ලේඛණය

බෝගය - අලුතැටපේර  
ප්‍රාදේශීය ලේකම් කොට්ඨාශය - ඇල්ල  
කෘෂිකර්ම උපදේශක කොට්ඨාශය - කුඹල්වෙල

අංකය	ගොවියාගේ නම	ලිපිනය	ලබා දුන් පැල ගණන
01	ඩබ්. එම්. ශාන්ති කුමාරි	කටුවලවත්ත, පල්ලෙපේරුව	05
02	ආර්. එම්. ගාමිණීපාල	කටුවලවත්ත, පල්ලෙපේරුව	05
03	ඩී. එම්. අමරසිංහ	මුදුකායිදකුඹුර, පල්ලෙපේරුව	05
04	ඩී. එම්. ගුණසේකර	පල්ලෙපේරුව, බණ්ඩාරවෙල	03
05	එන්. එච්. සමරරත්න	පල්ලෙපේරුව, බණ්ඩාරවෙල	03
06	එච්. එම්. ජයරත්න	පල්ලෙපේරුව, බණ්ඩාරවෙල	05
07	එච්. එම්. බණ්ඩාර	පල්ලෙපේරුව, බණ්ඩාරවෙල	05
08	දිලිප දිසානායක	අම්පිටිය , පල්ලෙපේරුව	29
09	ආර්. එම්. විජේසිරි	හැවත්වෙල , හිල්ඔය	10
10	ආර්. එම්. කිරිබණ්ඩා	හැවත්වෙල , හිල්ඔය	10
11	චී. එම්. වන්ද්‍රාමල්කන්ති	හිල්ඔය, බණ්ඩාරවෙල	10
12	චී. එම්. වන්දුරත්න	හිල්ඔය, බණ්ඩාරවෙල	05
13	පී. පී. කීර්ති ආනන්ද	ණානසල , හිල්ඔය බණ්ඩාරවෙල	30
14	අපිත් සමරසිංහ	හිල්ඔය, බණ්ඩාරවෙල	10
15	ඩබ්. කේ. ප්‍රියන්ති ලංකා	බොරලන්ද, හිල්ඔය, බණ්ඩාරවෙල	10
16	ඩී. ඩබ්. එම්. ටීකිරි බණ්ඩාර	බුලත් ගෙදර, හිල්ඔය, බණ්ඩාරවෙල	05
17	ආර්. එම්. එම්. ඩී. රාජපක්ෂ බණ්ඩාර	වෙලන්ගහඋල්පත, හිල්ඔය,	10
18	කාන්ති ගුණතිලක	බොරලන්ද හිල්ඔය	05
19	ආර්. එම්. සුදුබණ්ඩා	හැවත්වෙල , හිල්ඔය	05
20	ආර්. එම්. බිසෝමැණිකා	බුලත් ගෙදර, හිල්ඔය, බණ්ඩාරවෙල	05
21	සම්පත් ජයතිලක	වෙලන්ගහඋල්පත , බණ්ඩාරවෙල	05
22	එම්. කේ. ජයතිලක	වෙලන්ගහඋල්පත , බණ්ඩාරවෙල,	05
23	ඩබ්. එම්. සරණපාල	දෝව අතුගොඩවත්ත හිල්ඔය,	05
24	ඩබ්. එම්. තිලකරත්න	උනස්වැද්දුම, හිල්ඔය,	07
25	පී. ඒ. සදුන්	උනස්වැද්දුම, හිල්ඔය	05
26	උදය කුමාර	බොරලන්ද, හිල්ඔය	05
27	ඩබ්. එම්. ගුණතිලක	උනස්වැද්දුම, හිල්ඔය	05

28	එස්. එම්. පුංචිබණ්ඩා	උඩකුඹුල්වෙල , බණ්ඩාරවෙල	05
29	අනුර බණ්ඩාර	උඩකුඹුල්වෙල , බණ්ඩාරවෙල	10
30	ඊ. එම්. සරත් බණ්ඩාර	උඩකුඹුල්වෙල , ඇල්ල	10
31	එච්. එම්. සුරතිස්ස	උඩකුඹුල්වෙල , ඇල්ල	10
32	ඊ. එම්. ධනපාල	උඩකුඹුල්වෙල , ඇල්ල	10
33	ජේ එම්. එස්. එම්. බණ්ඩාර	උඩකුඹුල්වෙල , ඇල්ල	10
34	ආර්. එම්. ප්‍රේමරත්න	උඩකුඹුල්වෙල , ඇල්ල	30
35	එච්. එම්. දිසානායක	උඩකුඹුල්වෙල , ඇල්ල	10
36	ඩයස් සෙනවිරත්න	උඩකුඹුල්වෙල , ඇල්ල	05
37	ආර්. ඒ. ජේ. එම්. ප්‍රේමදාස	දෝව, බණ්ඩාරවෙල	10
38	සුමනා අබේරත්න	දෝව, බණ්ඩාරවෙල	05
39	ඩබ්. එම්. කරුණාචරි	දෝව, බණ්ඩාරවෙල	10
40	අමර විජේකෝන්	දෝව, බණ්ඩාරවෙල	05
41	එච්. එම්. එස්. එස්. බණ්ඩාර	දෝව, බණ්ඩාරවෙල	20
42	ආර්. එම්. නිමල් රාජපක්ෂ	දෝව, බණ්ඩාරවෙල	10
43	යලුනා ජයසිංහ	දෝව, බණ්ඩාරවෙල	10
44	ඒ. මහවත්ත	දෝව, බණ්ඩාරවෙල	05
45	ඩබ්. එම්. වාලිස් අප්පුනාමි	වෙලන්ගහඅරාව, ඇල්ල	05
46	එම්. එම්. ධර්මදාස	යහලමඩිත්ත, ඇල්ල	05
47	එම්. කේ. රංජිත් නිශාන්ත	කන්දෙකුඹුර, හෙලහල්පේ	10
48	සුනේත් බණ්ඩාර	කන්දෙකුඹුර, හෙලහල්පේ	05
49	කේ. හේනායක	කන්දෙකුඹුර, හෙලහල්පේ	10
50	එල්. එම්. ලිලා ජයතිලක	කන්දෙකුඹුරක, හෙලහල්පේ	10
51	ගිතා පුෂ්ප කුමාරි	මීල්ලගම, හෙලහල්පේ	10
52	එම්. එම්. රත්බණ්ඩාර	අම්මිලන්අරාව, හෙලහල්පේ	10
53	කේ. ඩී. ටී. වයලට්	බදුල්ල, හෙලහල්පේ	05
54	කේ. ඩී. ටී. එන්ද්‍රලතා	බදුල්ල, හෙලහල්පේ	05
55	එම්. එම්. එස්. විරතුංග	වෙලන්ගහඅරාව , ඇල්ල	30

සිතියම - 6 : ප්‍රාදේශීය ලේකම් කොට්ඨාශය - ඇල්ල



කුඹල්වෙල කෘෂිකර්ම උපදේශක කොට්ඨාශයට අයත් ගම්මාන (අලිගැටපේර)

**06. බෝග කලාපීයකරණ වැඩසටහන යටතේ පැල නිෂ්පාදනයේදී ඉලක්ක සපුරා ගැනීමට නොහැකි වූ සීමාකාරී සාධක**

❖ අවශ්‍ය තරම් යටිතල පහසුකම් නොවූ නිසා බෝග කලාපීයකරණ වැඩසටහනේ ආරම්භක වසරේ ප්‍රතිපාදන යටිතල පහසුකම් දියුණු කිරීමට යොදවන ලදී.

**පෙයාර්ස්**

- පැල නිෂ්පාදනයට අවශ්‍ය දඩුකැබලි ලබාගත හැක්කේ වසරේ එක් කාලසීමාවකදී පමණි. එනම් නොවැම්බර් සිට ජනවාරි දක්වා කාල සීමාව තුළදීය. මේ නිසා ඉලක්ක සපුරාලීමට තරම් දඩුකැබලි එකම කාලයක දී සපයාගැනීම අසීරු විය.
- එසේ සපයාගන්නා දඩුකැබලි වල පැලවීම 25-30 % වැනි සුළු ප්‍රතිශතයකි.
- තවත් සිට බදුන්ගතකිරීම දක්වා කාලය තුළදී 5-10 % ක ප්‍රමාණයක්ද ග්‍රාහක පැල බද්ධ කලපසු 10 % ක ප්‍රමාණයක්ද මියයාම සිදුවේ. ඒ නිසා සපයාගන්නා දඩුකැබලි වලින් සැලකිය යුතු ප්‍රමාණයක් විනාශවීම සිදුවේ.
- බෙදාදීමට සුදුසු තරමේ පෙයාර්ස් බද්ධ පැලයක් සකසා ගැනීමට අවුරුදු 1.5 - 2 ක කාලයක් ගතවේ.

**දොඩම්, ජමනාරං, අලිගැටපේර**

- මෙම බෝග වගී තුනෙහිම ග්‍රාහක පැල සකසාගැනීම සඳහා බීජ සපයාගත හැක්කේ වසරේ එක් කාලසීමාවකදී පමණි. එසේම ග්‍රාහක පැල වලින් යම් ප්‍රතිශතයක් බද්ධ කිරීම දක්වා කාලය තුළදී විනාශවීම සිදුවේ.
- බෝග කලාපීයකරණ වැඩසටහන යටතේ 25 % ක දායකත්වය යටතේ වුවත් පැල ලබා ගැනීමට ගොවීන් තුළ පැහැදිලි ඉල්ලුමක් නොමැත.

## 07. බෝග කලාපියකරණ වැඩසටහන - මල්වගාව

### 7.1 හැඳින්වීම

ශ්‍රී ලංකාවේ මල්වගාව සඳහා විවිධ ප්‍රදේශ යොදාගත හැකි වුවත් වාණිජමය වටිනාකමක් ඇති ජර්බොරා ,ඇස්ටර්, රෝස, කපුරු, මැඩෝනාලිලි වැනි මල් වගාවට වඩාත්ම සුදුසු වන්නේ උඩරට ප්‍රදේශයයි. එහිදී උඩරට තෙත් කලාපයත්, උඩරට අතරමැදි කලාපයත්, වයඹයේ කලාප දෙකක් ලෙස දැක්විය හැක. උඩරට අතරමැදි කලාපයේ බදුල්ල දිස්ත්‍රික්කයත් උඩරට තෙත් කලාපයේ නුවරඑළිය දිස්ත්‍රික්කයත් මේ සඳහා වඩාත් යෝග්‍යවේ. තවද බදුල්ල දිස්ත්‍රික්කයේ හෙක්ටයාර 150 - 200 ක ඉඩම් ප්‍රමාණයකත් , නුවරඑළිය දිස්ත්‍රික්කයේ හෙක්ටයාර 200 - 250 ක ඉඩම් ප්‍රමාණයකත් මල්වගාව ව්‍යාප්ත වී ඇත.

දේශීය ගොවියන් මල් වගාවට හුරුකිරීම තුලින් නව අදායම් මායීයක් හදුන්වාදීම , උසස් ගුණාත්මයෙන් යුත් මවිශාක ලබාදීම තුලින් විදේශීය වෙළඳපොළට සරිලන ලෙස තම නිෂ්පාදන වැඩි දියුණුකර ගැනීමට උපකාර කිරීම හා ඒ සඳහා අවශ්‍ය තාක්ෂණික දැනුම ලබාදීම මෙම වැඩසටහනේ අරමුණයි.

මෙම අරමුණ ඉටුකරගැනීමේදී ව්‍යාපෘතිය යටතේ වැඩි අවධානයක් යොමුකරන ලද්දේ ජර්බොරා වගාව සඳහායි. ඊට ප්‍රධානතම හේතූන් වූයේ උඩරට අතරමැදි කලාපය ජර්බොරා වගාවට වඩාත් යෝග්‍ය වීමත් ,ඉතා හොඳ ආර්ථික බෝගයක් වීමත්ය.

මල් වගාව ව්‍යාප්ත කිරීමේ දී බදුල්ල දිස්ත්‍රික්කය තුල මල් වගාකරුවන්ගේ හදුනාගත් ගැටළු ලෙස උසස් ගුණාත්මයෙන් යුතු මවිශාක අවශ්‍ය තරම් නොමැති වීම , යෂ්‍ය විද්‍යාත්මක ක්‍රම සම්බන්ධ තාක්ෂණ දැනුම මද වීම, අස්වනු හෙලන අවස්ථාව හා පසු අස්වනු තාක්ෂණ කටයුතු පිළිබඳ අල්ප දැනුම දැක්විය හැක.

මෙම හදුනාගත් ගැටළුවලට විසඳුමක් ලෙස බෝග කලාපියකරණ ව්‍යාපෘතිය යටතේ බණ්ඩාරවෙල ප්‍රාදේශීය කෘෂිකර්ම පර්යේෂණ හා සංවර්ධන මධ්‍යස්ථානය හා ව්‍යාප්ති අංශය ඒකාබද්ධව 25 % දායකත්වය යටතේ උසස් තත්වයේ ජර්බොරා මවිශාක තෝරාගත් මල් වගාකරුවන්ට ලබාදීමට කටයුතු කරන ලදී. ඒ අනුව ඇත්තලපිටිය ගම්මානයේ මල් වගාකරුවන් එක් අයෙකුට පැල 200 බැගින් 12 දෙනෙකුට පැල 2400 ක් ලබා දීමට කටයුතු කරන ලදී.

**බෝගය - ජර්බොරා**

ඉලක්කය - පැල 3000

නිෂ්පාදිත පැල ප්‍රමාණය - 2400

බෙදාදුන් පැල ප්‍රමාණය - පැල 2400

**7.2 ගොවිත්ගේ නාම ලේඛනය**

1. වයි. එම් අනෝමා පුෂ්පරාහි
2. එච්. ඩී. සුජාති අයේෂා
3. එස්. ඩී. මහතුංග
4. එම්. සුනිතා
5. වයි. එම්. සුසන්ත
6. ඩබ් එල් ජේ කේ විරසිංහ
7. ටී. එම්. අජපුහාමි
8. ඊ එම්. සිරිවර්ධන
9. ඩී. ඩී. විරසිංහ
10. ගීතා වනසිංහ
11. අශෝකා පත්මිණි
12. ජේ. එම්. මුදියන්සේ

**7.3 ඉලක්ක සපුරා ගැනීමට අපහසුවීමට හේතු වූ සීමාකාරී සාධක**

උසස් ගුණාත්මයෙන් පැල නිෂ්පාදනයට යොමුවීමේ දී ඒවායේ ලක්ෂණ මිශ්‍රවීමක් නොවන පරිදි රෝපණ ද්‍රව්‍ය ප්‍රචාරණය සඳහා වර්ධක ප්‍රචාරණ ක්‍රමයක් (මොටියන් මහින් , පටක රෝපණ තාක්ෂණය. මහින් ) යොදා ගැනීමට සිදුවීමය.

**National Digitization Project**

***National Science Foundation***

Institute : Department of Agriculture

1. Place of Scanning : Department of Agriculture, Peradeniya

2. Date Scanned : ..... 2018 - 1 - 20 .....

3. Name of Digitizing Company : Sanje (Private) Ltd, No 435/16, Kottawa Rd,  
Hokandara North, Arangala, Hokandara

4. Scanning Officer

Name : ..... G.F.D. Dilshan .....

Signature : .....  .....

Certification of Scanning

*I hereby certify that the scanning of this document was carried out under my supervision, according to the norms and standards of digital scanning accurately, also keeping with the originality of the original document to be accepted in a court of law.*

Certifying Officer

Designation : Chief Librarian .....

Name : Saumya Upamalika .....

Signature : .....  .....

Date : ..... 2018 - 1 - 20 .....

*"This document/publication was digitized under National Digitization Project of the National Science Foundation, Sri Lanka"*